

Уполномоченное должностное лицо
администрации Алексеевского сельского
поселения Тихорецкого района



Н.М.Кочубей

ПРОТОКОЛ

общего собрания участников долевой собственности на земельный участок, категория земель: земли сельскохозяйственного назначения, вид разрешенного использования: для сельскохозяйственного использования, с кадастровым номером 23:32:0601000:59 (единое землепользование) общей площадью 4087151 кв.м, расположенный по адресу: Краснодарский край, Тихорецкий район, сельский округ Алексеевский, северо-западнее п. Овощной, между СКЖД и г. Тихорецк, северо-западнее п. Пригородного на север

Место проведения собрания: Краснодарский край, Тихорецкий район, п.Пригородный, ул.Строителей, 1-б

Дата проведения собрания: 17 августа 2020 года.

Время начала проведения собрания: 11 час.00 мин.

Врем окончания собрания: 11 час. 30 мин.

Общее собрание участников долевой собственности на земельный участок, категория земель: земли сельскохозяйственного назначения, вид разрешенного использования: для сельскохозяйственного использования, с кадастровым номером 23:32:0601000:59 (единое землепользование) общей площадью 4087151 кв.м, расположенный по адресу: Краснодарский край, Тихорецкий район, сельский округ Алексеевский, северо-западнее п. Овощной, между СКЖД и г. Тихорецк, северо-западнее п. Пригородного на север, проводится по инициативе Общества с ограниченной ответственностью «Золотой колосок», ИНН 2354008258, ОГРН 1032330231526, участника долевой собственности на вышеуказанный земельный участок.

Уведомление участников долевой собственности на земельный участок о месте и времени проведения общего собрания в соответствии с ч.1 ст.14 Федерального закона «Об обороте земель сельскохозяйственного назначения», осуществлено 05 марта 2020 года, в письменной форме (публикация в газете «Тихорецкие Вести» от 03.07.2020 г. № 27 /18137/ и посредством размещения соответствующих объявлений на информационных щитах, расположенных на территории Алексеевского сельского поселения Тихорецкого района Краснодарского края.

На общем собрании присутствуют 22 участника долевой собственности на земельный участок (их представители), что составляет 56, 41 % (процентов) их общего числа.

В соответствии с п.5 ст.14.1 Федерального закона «Об обороте земель сельскохозяйственного назначения» от 24.07.2002 г. № 101-ФЗ, общее собрание считается правомочным в случае присутствия на нем участников долевой собственности, составляющих не менее чем 50 процентов их общего числа или, если способ указания размера земельной доли допускает сопоставление долей в праве общей собственности на земельный участок, владеющих более 50 процентов таких долей.

уплаченного регистрационного сбора в связи с возвратом документов или излишне уплаченного регистрационного сбора;

- получать соответствующие выписки из Единого государственного реестра недвижимости, уведомления об отказе в государственной регистрации, зарегистрированные экземпляры документов.

Срок таких полномочий определить в три календарных года начиная с даты проведения собрания.

Приложение:

1.Список участников общей долевой собственности, присутствующих на собрании с указанием реквизитов документов, удостоверяющих их права на земельные доли.

2.Распоряжение администрации Алексеевского сельского поселения Тихорецкого района от 10.08.2020 г. № 21-р.

3.Копия сообщения в газете «Тихорецкие Вести» о проведении общего собрания участников долевой собственности от 03.07.2020 г. № 27 /18137/.

4.Копии доверенности 23 АА 9966844 от 15.04.2020 г.

5.Копия доверенности 23 АВ 0309828 от 09.07.2020 г.

6.Выписка из Единого государственного реестра недвижимости об основных характеристиках и зарегистрированных правах на объект недвижимости от 28.02.2020 г. № 23/191/002/2020-563.

Настоящий протокол составлен и подписан 17.08.2020 г. в двух экземплярах, один из которых хранится у лица, по предложению которого проводилось собрание – Общества с ограниченной ответственностью «Золотой колосок», второй - в органе местного самоуправления по месту нахождения земельного участка, находящегося в долевой собственности – администрации Алексеевского сельского поселения Тихорецкого района Краснодарского края.

Председатель собрания _____ З.А.Грудинина

Секретарь собрания _____ С.В.Ганжа



Уполномоченное должностное лицо администрации Алексеевского сельского поселения Тихорецкого района Краснодарского края, на территории которого расположен настоящий земельный участок




_____ Н.М.Кочубей








СПИСОК



Участников долевой собственности на земельный участок, категория земель: земли сельскохозяйственного назначения, вид разрешенного использования: для сельскохозяйственного использования, с кадастровым номером 23:32:0601000:59 общей площадью 4087151 кв.м, расположенный по адресу: Краснодарский край, Тихорецкий район, сельский округ Алексеевский, северо-западнее п. Овошной, между СЖЗД и г. Тихорецк, северо-западнее п. Пригородного на север, присутствующих на общем собрании с указанием реквизитов документов, удостоверяющих их права на земельные доли




№ п/п	Ф.И.О. полностью, пол, гражданство, паспортные данные, место рождения, место жительства	Представитель, документы, подтверждающие полномочия представителя	Реквизиты документа, удостоверяющие права на земельные доли	Количество долей в праве общей долевой собственности	Подпись участника долевой собственности
1.	<p>г.р.Торонова Нина Федоровна, дата рождения: 25.11.1947 г., место рождения: Новосибирская обл., Боготненский район, д. Ново-Елбак, пол - женский, Гражданство: Россия, паспорт гражданина Российской Федерации: серия 03 01 №517505, код подразделения 232-024, дата выдачи 18.03.2002 г., Орган, выдавший документ: УФД города Тихорецка и Тихорецкого района Краснодарского края, зарегистрированная по адресу: Россия, Краснодарский край, Тихорецкий район, п. Пригородный, ул.Садовая, дом №6, кв. 2;</p>		<p>Выписка из Единого государственного реестра недвижимости об основных характеристиках и зарегистрированных правах на объект недвижимости от 28.02.2020 г. № 23/191/002/2020-563</p>	4490/5292135	
2.	<p>г.р.Сивак Виктор Михайлович, дата рождения: 12.02.1955 г., место рождения: Краснодарский край, Тихорецкий район, хут. Красный Октябрь, пол-мужской, гражданство: Россия, паспорт: серия 03 03 №356616, код подразделения 232-024, дата выдачи 17.08.2002 г., орган, выдавший документ: УФД города Тихорецка и Тихорецкого района Краснодарского края, зарегистрированный по адресу: Россия, Краснодарский край, Тихорецкий район, п. Пригородный, ул. Студенческая, дом №1, кв. 1</p>		<p>Выписка из Единого государственного реестра недвижимости об основных характеристиках и зарегистрированных правах на объект недвижимости от 28.02.2020 г. № 23/191/002/2020-563</p>	8980/5292135	




3.	<p>г.р.Петренко Надежда Владимировна, дата рождения: 01.03.1961 г., место рождения: Казахская ССР, Северо-Казахстанская обл., Советского район, с. Чаглы, пол-женский, гражданство: Россия, паспорт: серия 03 06 №045591, код подразделения 232-024, дата выдачи 23.03.2006 г., орган, выдавший документ: УВД города Тихорецка и Тихорецкого района Краснодарского края, зарегистрированная по адресу: Россия, Краснодарский край, Тихорецкий район, п. Пригородный, ул. Центральная, дом №39, кв. 2</p>		<p>Выписка из Единого государственного реестра недвижимости основных характеристик и зарегистрированных прав на объект недвижимости от 28.02.2020 г. № 23/191/002/2020-563</p>	4490/5292135	
4.	<p>г.р.Ковалюк Евгений Ричардасович, дата рождения: 12.02.1960 г., место рождения: Краснодарский край, г. Тихорецк, пол-мужской, гражданство: Россия, паспорт: серия 03 05 №752968, код подразделения 232-024, дата выдачи 16.03.2005 г. Орган, выдавший документ: УВД города Тихорецка и Тихорецкого района Краснодарского края, зарегистрированный по адресу: Россия, Краснодарский край, Тихорецкий район, п. Пригородный, ул. Центральная, дом №12, кв. 6</p>		<p>Выписка из Единого государственного реестра недвижимости основных характеристик и зарегистрированных прав на объект недвижимости от 28.02.2020 г. № 23/191/002/2020-563</p>	4490/5292135	
5.	<p>г.р.Танжа Светлана Васильевна, дата рождения: 09.02.1963 г., место рождения: Брянская обл., с. Горбачи, пол-женский, гражданство: Россия, паспорт: серия 03 07 №748182, код подразделения 230-026, дата выдачи 31.03.2008 г., орган, выдавший документ: Отдел Управления Федеральной миграционной службы России по Краснодарскому краю в Тихорецком районе, зарегистрированная по адресу: Россия, Краснодарский край, Тихорецкий район, п. Пригородный, ул. Студенческая,</p>		<p>Выписка из Единого государственного реестра недвижимости основных характеристик и зарегистрированных прав на объект недвижимости от 28.02.2020 г. № 23/191/002/2020-563</p>	8980/5292135	



<p>6. гр. Гагуза Мария Григорьевна, дата рождения: 17.09.1943 г., место рождения: Житомирская обл., Овручский район, с. Потаповичи, пол-женский, гражданство: Россия, паспорт: серия 03 00 №967654, код подразделения 232-024, дата выдачи 08.08.2001 г., орган, выдавший документ: УВД города Тихорецка и Тихорецкого района Краснодарского края, зарегистрированная по адресу: Россия, Краснодарский край, Тихорецкий район, п. Пригородный, ул. Садовая, дом №17, кв. 1</p>		<p>Выписка из Единого государственного реестра недвижимости об основных характеристиках и зарегистрированных правах на объект недвижимости от 28.02.2020 г. № 23/191/002/2020-563</p>	<p>4490/5292135</p>	
<p>7. гр. Лузан Людмила Яковлевна, дата рождения: 06.05.1951 г. Место рождения: Чувашская АССР, Маринско-Посадский район, д. Вологеево, пол-женский, гражданство: Россия, паспорт: серия 03 04 № 226487, код подразделения 232-024, дата выдачи 21.02.2003 г., орган, выдавший документ: УВД города Тихорецка и Тихорецкого района Краснодарского края, зарегистрированная по адресу: Россия, Россия, Краснодарский край, Тихорецкий район, п. Пригородный, ул. Садовая, дом №19, кв. 2</p>		<p>Выписка из Единого государственного реестра недвижимости об основных характеристиках и зарегистрированных правах на объект недвижимости от 28.02.2020 г. № 23/191/002/2020-563</p>	<p>4490/5292135</p>	
<p>8. гр. Рудинной Зоя Алексеевна, дата рождения: 08.09.1957 года рождения, место рождения: ст.Бузиновская Выселковского района Краснодарского края, пол-женский, гражданство Российской Федерации, паспорт: серия 03 04 № 034043, код подразделения 232-024, дата выдачи: 09.02.2003 г., орган, выдавший документ: УВД г.Тихорецка и Тихорецкого района Краснодарского края, зарегистрированная по адресу: Краснодарский край, Тихорецкий район, пос.Пригородный, ул.Раздольная, д.11 кв.4</p>		<p>Выписка из Единого государственного реестра недвижимости об основных характеристиках и зарегистрированных правах на объект недвижимости от 28.02.2020 г. № 23/191/002/2020-563</p>	<p>4490/5292135</p>	
<p>9. гр. Закурдаев Петр Федорович, 04.07.1959</p>		<p>Выписка из Единого</p>	<p>4490/5292135</p>	

10.	<p>г. Сивяк Надежда Владимировна, дата рождения: 10.09.1960 года рождения, место рождения: ст-ца Красный Октябрь Тихорецкого района Краснодарского края, пол-женский, гражданство Российской Федерации, паспорт: серия 03 05 № 952772, код подразделения 232-024, дата выдачи: 22.09.2005 г., орган, выдавший документ: Управление Внутренних Дел города Тихорецка и Тихорецкого района Краснодарского края, зарегистрированная по адресу: Краснодарский край, Тихорецкий район, п. Пригородный, ул. Центральная, д.37, кв.1;</p>		<p>Выписка из Единого государственного реестра недвижимости об основных характеристиках и зарегистрированных правах на объект недвижимости от 28.02.2020 г. № 23/191/002/2020-563</p>	4490/5292135	
11.	<p>г. Худеев Василий Северьянович, 18.11.1950 год рождения. Место рождения: гор. Гремячинск Пермской области, пол-мужской, гражданство: Россия, паспорт: серия 03 03 № 791552, код подразделения 232-024, дата выдачи: 11.12.2002 г., орган, выдавший документ: УФД города Тихорецка и Тихорецкого района Краснодарского края, зарегистрированный по адресу: Российская Федерация, Краснодарский край, Тихорецкий район, п. Пригородный, ул. Садовая, дом №20, кв. 1</p>		<p>Выписка из Единого государственного реестра недвижимости об основных характеристиках и зарегистрированных правах на объект недвижимости от 28.02.2020 г. № 23/191/002/2020-563</p>	4490/5292135	
12.	<p>г. Петренко Лидия Викторовна, 15.11.1952 год рождения, место рождения:</p>		<p>Выписка из Единого государственного</p>	4490/5292135	


<p>13. гр. Петренко Александр Николаевич, 28.05.1952 год рождения, место рождения: Краснодарский край, г. Тихорецк, пол-мужской, гражданство: Россия, паспорт гражданина Российской Федерации: серия 03 05 № 018833, код подразделения 232-024, дата выдачи: 24.09.2003 г., орган, выдавший документ: УВД города Тихорецка и Тихорецкого района Краснодарского края, зарегистрированная по адресу: Россия, Краснодарский край, Тихорецкий район, п. Пригородный, ул. Солнечная, дом № 4</p>	<p>Краснодарский край, Крыловской район, ст-ца Новопашковская, пол-женский, гражданство: Россия, паспорт гражданина Российской Федерации: серия 03 01 № 207843, код подразделения 232-024, дата выдачи: 23.01.2002 г., орган, выдавший документ: Управление Внутренних Дел города Тихорецка и Тихорецкого района Краснодарского края, зарегистрированная по адресу: Россия, Краснодарский край, Тихорецкий район, п. Пригородный, ул. Солнечная, дом № 4</p>	<p>реестра недвижимости об основных характеристиках и зарегистрированных правах на объект недвижимости от 28.02.2020 г. № 23/191/002/2020-563</p>	<p>8980/5292135</p>	
<p>14. Белик Виктор Викторович, дата рождения: 29.08.1977 г., место рождения: Краснодарский край, Выселковский район, п. Газырь, пол-мужской, гражданство: Россия, паспорт: серия 03 00 №966070, код подразделения 232-024, дата выдачи 12.07.2001 г., орган, выдавший документ: УВД г.Тихорецка и Тихорецкого района Краснодарского края, зарегистрированный по адресу: Россия, Краснодарский край, Тихорецк, ул. Новая, дом №13</p>	<p>гр.Кулигин Юрий Витальевич, 20.09.1958 года рождения, место рождения: ст.Фастовецкая Тихорецкого р-на Краснодарского края, пол-мужской, гражданство Российской Федерации, паспорт 03 05 212256 выдан Управлением Внутренних Дел города Тихорецка и Тихорецкого района Краснодарского края 24.12.2003 г., код подразделения 232-024, зарегистрированный по адресу: Краснодарский край, г.Тихорецк, ул.Гоголя, д.73 кв.38, действующий по доверенности 23</p>	<p>Выписка из Единого государственного реестра недвижимости об основных характеристиках и зарегистрированных правах на объект недвижимости от 28.02.2020 г. № 23/191/002/2020-563</p>	<p>20205/843420</p>	

	<p>ДА 9966844 от 15.04.2020 г., Удостоверенной Е.В.Булгаковой, нотариусом Тихорецкого нотариального округа Краснодарского края, в реестре за № 23/280-н/23-2020-1-763</p>			
<p>15. гр.Скулыбердина Татьяна Герасимовна, дата рождения: 09.01.1953 г., место рождения: Пермская обл., Усинский р-н, с.Большая Уса, пол-женский, гражданство: Россия, паспорт: серия 03 04 №348846, код подразделения 232-003, дата выдачи 01.10.2003 г. Орган, выдавший документ: Управлением внутренних дел Карасунского округа города Краснодара Краснодарского края, зарегистрированная по адресу: Краснодарский край, г. Краснодар, х.Ленина, ул. Курганная, дом №43</p>		<p>Выписка из Единого государственного реестра недвижимости об основных характеристиках и зарегистрированных правах на объект недвижимости от 28.02.2020 г. № 23/191/002/2020-563</p>	<p>30290/5320191</p>	
<p>16. гр.Гайко Сергей Владимирович, 23.07.1961 год рождения, место рождения: с.Толы Кантемировского района Воронежской области, пол-мужской, гражданство: Россия, паспорт гражданина Российской Федерации: серия 03 06 № 260648, код подразделения 232-024, дата выдачи: 31.07.2006 г., орган, выдавший документ: Управление Внутренних Дел города Тихорецка и Тихорецкого района Краснодарского края, зарегистрированный по адресу: Россия, Краснодарский край, Тихорецкий район, п.Пригородный, ул.Тихорецкая, д.7, кв.2</p>		<p>Выписка из Единого государственного реестра недвижимости об основных характеристиках и зарегистрированных правах на объект недвижимости от 28.02.2020 г. № 23/191/002/2020-563</p>	<p>4490/5292135</p>	
<p>17. гр.Кондратенко Александр Александрович, 13.04.1993 год рождения. Место рождения: пос.Пригородный Тихорецкого р-на Краснодарского края, пол-мужской, гражданство: Россия, паспорт: серия 03 13 № 297440 код подразделения 230-026, дата выдачи: 22.04.2013 г., орган, выдавший документ: Отдел Управления Федеральной</p>		<p>Выписка из Единого государственного реестра недвижимости об основных характеристиках и зарегистрированных правах на объект недвижимости от 28.02.2020 г. №</p>	<p>4490/5292135</p>	

<p>миг. районной службы России по Краснодарскому краю в Тихорецком районе, зарегистрированный по адресу: Россия, Краснодарский край, Тихорецкий район, п. Пригородный, ул. Студенческая, д.5, кв.2</p>		23/191/002/2020-563		
<p>18. г.р.Кондратенко Дмитрий Александрович, 29.06.1987 год рождения, место рождения: пос.Пригородный Тихорецкого р-на Краснодарского края, пол-мужской, гражданство: Россия. Паспорт гражданина Российской Федерации: серия 03 06 № 520431 код подразделения 230-026, дата выдачи: 16.07.2007 г. Орган, выдавший документ: Отдел Управления Федеральной миграционной службы России по Краснодарскому краю в Тихорецком районе, зарегистрированный по адресу: Россия, Краснодарский край, Тихорецкий район, п. Пригородный, ул. Студенческая, д.5, кв.2</p>		<p>Выписка из Единого государственного реестра недвижимости об основных характеристиках и зарегистрированных правах на объект недвижимости от 28.02.2020 г. № 23/191/002/2020-563</p>	4490/5292135	
<p>19. г.р.Турлакова Татьяна Алексеевна, дата рождения: 17.09.1952 г., место рождения: Ярославская обл., г. Любим, пол-женский, гражданство: Россия, паспорт: серия 03 00 №963173, код подразделения 232-024, дата выдачи 19.06.2001 г., орган, выдавший документ: УВД города Тихорецка и Тихорецкого района Краснодарского края, зарегистрированная по адресу: Российская Федерация, Краснодарский край, Тихорецкий район, п. Пригородный, ул. Юбилейная, дом №6, кв. 12</p>		<p>Выписка из Единого государственного реестра недвижимости об основных характеристиках и зарегистрированных правах на объект недвижимости от 28.02.2020 г. № 23/191/002/2020-563</p>	4490/5292135	
<p>20. г.р.Захарова Ольга Андреевна, дата рождения: 31.10.1982 г., место рождения: Краснодарский край, гор. Кропоткин, пол-женский, гражданство: Россия, паспорт: серия 03 06 №188625, код подразделения 232-024, дата выдачи 30.05.2006 г., Орган,</p>		<p>Выписка из Единого государственного реестра недвижимости об основных характеристиках и зарегистрированных</p>	3029/843420	

<p>Тихорецка и Тихорецкого района Краснодарского края, зарегистрированная по адресу: Россия, Краснодарский край, Тихорецкий район, г. Тихорецк, ул. Щорса, дом №4</p>		<p>правах на объект недвижимости от 28.02.2020 г. № 23/191/002/2020-563</p>		
<p>21 гг. Берендеева Светлана Борисовна, 04.05.1980 год рождения, место рождения: Кемеровская обл., г. Кемерово, пол-женский, Гражданство: Россия, паспорт гражданина Российской Федерации: серия 40 11 № 384496, код подразделения 780-054, дата выдачи: 08.11.2011 г., орган, выдавший документ: ТП № 54 отдела УФМС России по Санкт-Петербургу и Ленинградской области в Невском р-не гор. Санкт-Петербурга, зарегистрированная по адресу: Россия, г. Санкт-Петербург, ул. Верности, д.10, корпус 4, кв.151</p>	<p>гг. Василенко Руслан Васильевич, 22.05.1985 года рождения, место рождения: г. Симферополь Украинской ССР, пол-мужской, гражданство Российской Федерации, паспорт 03 08 876402 выдан Отделом УФМС России по Краснодарскому краю в Тихорецком районе 18.06.2008 г., код подразделения 230-026, зарегистрированный по адресу: Краснодарский край, г. Тихорецк, ул. Федосеева, д.43, кв.6, действующий по доверенности 23 АВ 0309828 от 09.07.2020 г., удостоверяемой Е.В. Булгаковой, нотариусом Тихорецкого нотариального округа Краснодарского края, в реестре за № 23/280-н/23-2020-4-194</p>	<p>Выписка из Единого государственного реестра недвижимости об основных характеристиках и зарегистрированных правах на объект недвижимости от 28.02.2020 г. № 23/191/002/2020-563</p>	<p>24800/5320191</p>	
<p>22. Общество с ограниченной ответственностью «Золотой колосок», ИНН 2354008258, ОГРН 1032330231526, КПП 235401001, дата регистрации: 19.11.2003 г., наименование органа регистрации: Межрайонная инспекция МНС России № 1 по Краснодарскому краю Территориальный участок № 2354 по Тихорецкому району Краснодарского края, адрес (местонахождение) постоянно действующего исполнительного органа юридического лица: Россия, Краснодарский край, Тихорецкий район, п. Пригородный, ул. Центральная, д.2</p>	<p>директор ООО «Золотой колосок» гг. Кулигин Юрий Витальевич, 20.09.1958 года рождения, место рождения: ст. Фастовецкая Тихорецкого р-на Краснодарского края, пол-мужской, гражданство Российской Федерации, паспорт 03 05 212256 выдан Управлением Внутренних Дел города Тихорецка и Тихорецкого района Краснодарского края 24.12.2003 г., код подразделения 232-024, зарегистрированный по адресу:</p>	<p>Выписка из Единого государственного реестра недвижимости об основных характеристиках и зарегистрированных правах на объект недвижимости от 28.02.2020 г. № 23/191/002/2020-563</p>	<p>170620/5292135</p>	

		Краснодарский край, г. Тихорецк, Ул. Гоголя, д. 73 кв. 38, действующий на основании Устава общества			
--	--	--------------------------------------------------------------------------------------------------------------	--	--	--



РАСПОРЯЖЕНИЕ

АДМИНИСТРАЦИИ АЛЕКСЕЕВСКОГО СЕЛЬСКОГО ПОСЕЛЕНИЯ ТИХОРЕЦКОГО РАЙОНА

от 10.08.2020 года

№21-р

станция Алексеевская

Об участии в организации и проведении общего собрания участников долевой собственности

В соответствии со ст. 14.1. Федерального закона от 24 июля 2002 года № 101-ФЗ «Об обороте земель сельскохозяйственного назначения» в редакции от 29 декабря 2010 года (с изменениями и дополнениями, вступившими в силу с 01 июля 2011 года), а также на основании заявления директора ООО «Золотой колосок» Кулигина Ю.В. от 10.08. 2020 года.

1.Специалисту администрации Алексеевского сельского поселения Тихорецкого района Кочубей Наталье Михайловне принять участие в организации и проведении общего собрания участников долевой собственности на земельный участок с кадастровым номером 23:32:0601000:59, расположенный по адресу: Краснодарский край, Тихорецкий район, с/о Алексеевский, северо-западнее п. Овощной, между СКЖД и г. Тихорецк, северо-западнее п. Пригородный на север, собрание состоится 17 августа 2020 года в 11.00. часов в здании Общества с ограниченной ответственностью «Золотой колосок» по адресу: Краснодарский край, Тихорецкий район, п.Пригородный, ул.Строителей, 1 «б» с правом удостоверения полномочий присутствующих на собрании лиц, председательствования при открытии и ведении общего собрания, если иной председатель не будет избран; подписания протокола общего собрания; участия в обсуждении вопросов с правом совещательного голоса.

2.Контроль за выполнением настоящего распоряжения оставляю за собой.

3.Распоряжение вступает в силу со дня его подписания.

Глава
Алексеевского сельского поселения
Тихорецкого района



Н.Е. Михайлов

ЖИЗНЬ после пожара

Год назад в семье Чоборяк произошла трагедия. Мы навестили станичников и узнали, как живет сейчас трудолюбивая семья.

с. 5



«Родителям нужны стальные нервы»

Считают супруги Петряева. А еще в семье важны понимание, уверенность друг в друге и душевный покой.

с. 6

Нас кусают летом

Отдых с риском для здоровья. Как помочь пострадавшим от укусов насекомых, ядовитых змей, медуз и не испортить себе отпуск.

с. 12

ТИХООРЕШКИЕ ВЕСТНИ

№ 27 [18137]

3 июля 2020 года, пятница

Основана 15 февраля 1918 г.

Общественно-политическая газета Тихорецкого района Краснодарского края

тихвести.рф



Суббота - 4 июля

День +35, ночь +25; В - 3,6 м/с

Воскресенье - 5 июля

День +36, ночь +25; В - 3,3 м/с

Понедельник - 6 июля

День +37, ночь +25; В - 4,3 м/с

Вторник - 7 июля

День +39, ночь +26; В - 4,9 м/с

Среда - 8 июля

День +30, ночь +23; В - 2,5 м/с

Четверг - 9 июля

День +32, ночь +27; С - 2,4 м/с



ГЛАВНАЯ ТЕМА

Поправки одобрены

Поправки в Конституцию РФ на общероссийском голосовании поддержали 77,92% проголосовавших. Это следует из предварительных данных Центральной избирательной комиссии (ЦИК) по итогам обработки 100% протоколов.

Согласно предварительным данным, против поправок в Основной закон страны выступили 21,27% проголосовавших. Общая явка, по данным на 11 часов 2 июля, составила 65%.

Основной день голосования — 1 июля, однако россияне могли проголосовать и в период с 25 по 30 июня. Это было сделано для протыводействия распространению коронавирусной инфекции. Подсчет голосов осуществляется по всем семи дням голосования.

Согласно закону, чтобы поправки вступили в силу, их должны поддержать более половины от принимающих участие в голосовании. При этом по-

Ячмень в «Роднике» удался. Какой будет пшеница?



Постановление Администрации ТГП Тихорецкого района от 23.06.2020 г. № 388, г. Тихорецк

О предоставлении разрешения на отклонение от предельных параметров земельного участка, расположенного по улице Крутова, 248 в городе Тихорецке Тихорецкого района

Постановление Администрации ТГП Тихорецкого района от 23.06.2020 г. № 390, г. Тихорецк

О предоставлении разрешения на отклонение от предельных параметров земельного участка по улице Ахасова, 50 в городе Тихорецке Тихорецкого района

В соответствии со статьей 40 Градостроительного кодекса Российской Федерации, Правилами землепользования и застройки Тихорецкого городского поселения Тихорецкого района, постановлением администрации Тихорецкого городского поселения Тихорецкого района от 20 мая 2019 года № 412 «Об утверждении административного регламента предоставления муниципальной услуги «Предоставление разрешения на отклонение от предельных параметров разрешенного строительства, реконструкции объектов капитального строительства», заявлениям Кириченко А.Ф. от 26 мая 2020 года, учитывая представление заявителя документально подтвержденные слушания по проекту постановления администрации Тихорецкого городского поселения Тихорецкого района «О предоставлении разрешения на отклонение от предельных параметров разрешенного строительства по адресу: Ахасова, 50 в городе Тихорецке Тихорецкого района» (заключение о результатах публичных слушаний от 19 июня 2020 года), постановляю:

1. Предоставить разрешение на отклонение от предельных параметров разрешенного строительства, реконструкции жилого дома, расположенного по улице Ахасова, 50 в городе Тихорецке Тихорецкого района, на земельном участке с кадастровым номером 23:50:010208035, площадью 549 кв.м, в части сокращения отступа от границы смежного земельного участка по улице Московской, 50а до 1,0 метра.

2. Отделу Градостроительной деятельности администрации Тихорецкого городского поселения Тихорецкого района (Сидорова Ж.С.) обеспечить официальное опубликование настоящего постановления в газете «Тихорецкая весть», общему отделу администрации Тихорецкого городского поселения Тихорецкого района (Коршикова Ж.Л.) обеспечить размещение настоящего постановления его на официальном сайте администрации Тихорецкого городского поселения Тихорецкого района в информационно-телекоммуникационной сети «Интернет».

3. Контроль за выполнением настоящего постановления возложить на заместителя главы Тихорецкого городского поселения Тихорецкого района Ларьшова А.Н.

4. Постановление вступает в силу со дня его официального опубликования.

глава Тихорецкого городского поселения Тихорецкого района Е. ГОЛУБЬ, Посланец

Администрация ТГП Тихорецкого района от 23.06.2020 г. № 391, г. Тихорецк

О предоставлении разрешения на отклонение от предельных параметров разрешенного строительства по улице Октябрьской, 79а в городе Тихорецке Тихорецкого района

В соответствии со статьей 40 Градостроительного кодекса Российской Федерации, Правилами землепользования и застройки Тихорецкого городского поселения Тихорецкого района, постановлением администрации Тихорецкого городского поселения Тихорецкого района от 20 мая 2019 года № 412 «Об утверждении административного регламента предоставления муниципальной услуги «Предоставление разрешения на отклонение от предельных параметров разрешенного строительства, реконструкции объектов капитального строительства», заявлениям Зацп В.В. от 27 мая 2020 года, учитывая представление заявителя документально подтвержденные слушания по проекту постановления администрации Тихорецкого городского поселения Тихорецкого района «О предоставлении разрешения на отклонение от предельных параметров разрешенного строительства по улице Октябрьской, 79а в городе Тихорецке Тихорецкого района» (заключение о результатах публичных слушаний от 19 июня 2020 года), постановляю:

1. Предоставить разрешение на отклонение от предельных параметров разрешенного строительства двухэтажного жилого дома, расположенного по улице Октябрьской, 79а в городе Тихорецке Тихорецкого района, на земельном участке с кадастровым номером 23:50:010104021, площадью 563 кв.м, в части сокращения отступа от границы земельного участка по улице Поевля, 88 до 1,0 метра.

2. Отделу Градостроительной деятельности администрации Тихорецкого городского поселения Тихорецкого района (Сидорова Ж.С.) обеспечить официальное опубликование настоящего постановления в газете «Тихорецкая весть», общему отделу администрации Тихорецкого городского поселения Тихорецкого района (Коршикова Ж.Л.) обеспечить размещение настоящего постановления его на официальном сайте администрации Тихорецкого городского поселения Тихорецкого района в информационно-телекоммуникационной сети «Интернет».

4. Контроль за выполнением настоящего постановления возложить на заместителя главы Тихорецкого городского поселения Тихорецкого района Ларьшова А.Н.

Сопровождение

Администрация Алексеевского сельского поселения Тихорецкого района Краснодарского края в соответствии со ст.14.1 Федерального Закона РФ «Об обороте земель сельскохозяйственного назначения» от 24 июля 2002 года № 101-ФЗ, извещает о проведении общего собрания Участников долевой собственности на земельный участок, категория земель: земля сельскохозяйственного назначения, вид разрешенного использования: для сельскохозяйственного использования, с кадастровым номером 23:32:001000:59 общей площадью 4087151 кв.м, расположенный по адресу: Краснодарский край, Тихорецкий район, сельский округ Алексеевский, северо-западнее п. Овощной, между СЖЗД и г. Тихорецк, северо-западнее п. Пригородного на северо-востоке.

1. Об избрании председателя общего собрания Участников долевой собственности на земельный участок.

2. Об избрании секретаря общего собрания Участников долевой собственности на земельный участок.

3. Об утверждении проекта межевания земельных участков, образуемых в соответствии с проектом межевания земельных участков.

4. Об утверждении размера долей в праве общей собственности на земельные участки, образуемые в соответствии с проектом межевания земельных участков.

6. Избрание лица, уполномоченного без доверенности действовать от имени Участников долевой собственности документально подтвержденные слушания в рамках земельных участков, одобрено и согласовано с районной земельной участком, находящегося в долевой собственности, при обращении с заявлениями о проведении государственного кадастрового учета и государственной регистрации прав на недвижимое имущество в отношении земельного участка, находящегося в долевой собственности, и образуемых из него земельных участков, а также заключить договоры аренды данных земельных участков (далее – уполномоченное общим собранием лицо) в том числе об объеме и сроках таких полномочий.

Инициатором проведения общего собрания является Общество с ограниченной ответственностью «Золотой колокол», участник долевой собственности на вышеуказанный земельный участок.

Собрание состоится 17 августа 2020 года в 11.00 часов в здании Общества с ограниченной ответственностью «Золотой колокол» по адресу: Краснодарский край, Тихорецкий район, п.Пригородный, ул. Строителей, 1-6. Назван регистрационный номер собрания в 10.00 часов.

Участникам собрания необходимо принести с собой документально подтвержденные документы на земельный участок, а также документ, подтверждающие полномочия этих лиц (представителя собственника).

С документом, касающимся вопроса, вынесенных на обсуждение общего собрания, можно ознакомиться в здании Общества с ограниченной ответственностью «Золотой колокол», д.52, тел.: 8 (918) 475-25-89.

Ул.Центральная, 1-6, с понедельника по пятницу с 10.00 часов до 12.00 часов со дня опубликования настоящего сообщения.

Заказчиком кадастровых работ является Общество с ограниченной ответственностью «Золотой колокол», д.52, тел.: 8 (918) 475-25-89.

Проект межевания земельного участка участника общей долевой собственности Могуль Анастасия по адресу: Краснодарский край, г. Тихорецк, ул.Калинина, 57. Предложение по доработке технического проекта межевания земельного участка направлять по адресу: Краснодарский край, г.Тихорецк, ул.Калинина, 57 до 05 августа 2020 г. Порядок ознакомления: ежедневно с 9.00, до 12.00, с 15.00, до 17.00 часов.

кроме субботы и воскресенья.

Полномочия по досудебному урегулированию споров и (или) уполномоченных лиц на проведение по договору проекта межевания земельного участка подтверждаются для физических лиц - паспортом гражданина и правоустанавливающими документами на земельный участок.

для уполномоченных лиц - надлежаще оформленной доверенностью, паспортом гражданина и правоустанавливающими документами на земельный участок.

Копия документов, подтверждающих состав семьи заявителя, в результате обращения заявителя на это жилое помещение, которое было приобретено за счет кредита банка или иной кредитной организации либо средств целевого займа, предоставленного юридическим лицом на приобретение жилого помещения, и заложенного в обеспечение возврата кредита или целевого займа, если на момент обращения заявителя также жилое помещение является для заявителя и членов его семьи единственными (в случае предоставления жилого помещения маневренного фонда по основаниям, предусмотренным пунктом 2 статьи 95 Жилищного кодекса Российской Федерации);

документ, подтверждающий факт чрезвычайных обстоятельств в результате которых документ, подтверждающий право на территории муниципальной образования жилого помещения, расположенное на территории муниципальной образования Тихорецкий район, стало непригодным для проживания, выданный соответствующим уполномоченным органом (в случае предоставления жилого помещения маневренного фонда по основаниям, предусмотренным пунктом 3 статьи 95 Жилищного кодекса Российской Федерации).

Копия документов должна быть заверена надлежащим образом или представлена с заверением подлинника.

4. Уполномоченному к документам, указанным в пункте 3 настоящего Порядка, заявителю вправе представлять, составленные не ранее чем за два месяца до даты подачи заявления, справки из органа, осуществляющего технический учет жилищного фонда, и органа, осуществляющего государственную регистрацию прав на недвижимое имущество и сделок с ним, о наличии (отсутствии) у заявителя и членов его семьи на праве собственности жилья;

выписку из лицевого счета жилого помещения муниципального или государственного (частного) жилищного фонда, занимаемого заявителем и членами его семьи.

Заявитель несет ответственность за достоверность сведений, содержащихся в представленных документах.

5. Предоставление жилых помещений маневренного фонда осуществляется администрацией муниципальной образования Тихорецкий район (далее – администрация), функции по исполнению уполномоченные органы администрации.

Порядком и условиями об указанных органах администрации.

Уполномоченным органом администрации, осуществляющей управление маневренным фондом, является администрация Тихорецкого района (далее – администрация).

5. Предоставление жилых помещений маневренного фонда осуществляется администрацией муниципальной образования Тихорецкий район (далее – администрация) в соответствии с настоящим Порядком и условиями об указанных органах администрации.

Уполномоченным органом администрации, осуществляющей управление маневренным фондом, является администрация Тихорецкого района (далее – администрация).

Уполномоченным органом администрации, осуществляющим функции по исполнению договоров найма жилых помещений маневренного фонда, является управление муниципальной администрации муниципальной образования Тихорецкий район (далее – управление муниципальной администрации).

6. Заявления с приложением документов, прилагаемых к получению жилого помещения маневренного фонда, в день его поступления в администрацию (далее – книга учета).

7. В случае предоставления заявителем документов, указанных в абзацах первом и втором пункта 4 настоящего Порядка, управление жилищными отношениями обеспечивает получение этих документов в порядке межведомственного информационного взаимодействия.

Дополнительно к документам, указанным в пункте 4 настоящего Порядка, управлением жилищных отношений в частное лицо заявителем предоставляются:

Копия документов, подтверждающих проведение капитального ремонта или реконструкции жилого дома, в котором находится жилое помещение муниципальной жилищного фонда муниципального образования Тихорецкий район (копиями жилищного фонда муниципального образования Тихорецкий район, осуществляющего эксплуатацию, занимаемое заявителем и членами его семьи по договору социального найма, в случае предоставления жилого помещения маневренного фонда по основаниям, предусмотренным пунктом 1 статьи 95 Жилищного кодекса Российской Федерации);

предусмотренных пунктом 1 статьи 95 Жилищного кодекса Российской Федерации; копию правоустанавливающего документа на территории муниципальной образования Тихорецкий район, административного документа о признании многоквартирного жилого помещения маневренного фонда по основаниям, предусмотренным пунктом 3 статьи 95 Жилищного кодекса Российской Федерации;

23AB0309828

ДОВЕРЕННОСТЬ

Город Тихорецк Краснодарского края, девятого июля две тысячи двадцатого года.

Я, гр. Берендеева Светлана Борисовна, 04 мая 1980 года рождения, место рождения: гор. Кемерово Кемеровской обл., гражданство: Россия, пол: женский, паспорт 40 11 384496, выданный ТП № 54 отдела УФМС России по Санкт-Петербургу и Ленинградской обл. в Невском р-не гор. Санкт-Петербурга 08 ноября 2011 года, код подразделения 780-054, проживающая по адресу: Россия, гор. Санкт-Петербург, Калининский район, ул. Верности, д. 10, корп. 4, кв. 151, действуя добросовестно и разумно, настоящей доверенностью уполномочиваю

гр. Василенко Руслана Васильевича, 22 мая 1985 года рождения, место рождения: гор. Симферополь Украинской ССР, гражданство: Россия, пол: мужской, паспорт 03 08 876402, выданный Отделом УФМС России по Краснодарскому краю в Тихорецком районе 18 июня 2008 года, код подразделения 230-026, проживающего по адресу: Россия, Краснодарский край, г. Тихорецк, ул. Федосеева, д. 43, кв. 6,

Управлять и распоряжаться принадлежащей мне долей в размере 24800/5320191 в праве общей долевой собственности на земельный участок сельскохозяйственного назначения, с кадастровым номером 23:32:0601000:59, находящийся по адресу: Российская Федерация, Краснодарский край, Тихорецкий район, сельский округ Алексеевский, северо-западнее п. Овощной, между СКЖД и г. Тихорецк, северо-западнее п. Пригородного на север, без права продажи, с правом заключения договоров аренды, сроком не более чем на двадцать пять лет и на иных условиях по её усмотрению

Для чего предоставляю:

- быть моим представителем в Управлении Федеральной службы государственной регистрации кадастра и картографии по Краснодарскому краю, Управлении Росреестра по Краснодарскому краю, в территориальном отделе по городу Тихорецку и Тихорецкому району Управления Федерального агентства кадастра объектов недвижимости по Краснодарскому краю (Роснедвижимость), ФГБУ «Федеральная кадастровая палата по Краснодарскому краю» и во всех иных государственных, муниципальных, частных и общественных учреждениях и организациях, во взаимоотношениях с органами государственной власти и управлениях различных уровней;

- заключать и подписывать от моего имени договоры аренды сроком не более чем на двадцать пять лет, определяя остальные условия этих сделок по своему усмотрению, в том числе суммы и сроки, производить расчеты по заключенным сделкам, с правом получения денег, заключать дополнительные соглашения к договорам с правом выдела в натуре, голосования на общих собраниях; подписания протоколов и соглашений;

- заключать и подписывать от моего имени соглашения о расторжении договоров аренды, подавать и подписывать заявления о расторжении договора аренды; соглашение и заявление о прекращении договора аренды и записи о прекращении договора аренды по окончании срока действия в государственном регистрационном органе;

- с правом подписания и направления уведомлений, заявлений арендатору о прекращении (расторжении) договора аренды или о его не пролонгации;

- заключать соглашения об определении долей в границах земельного участка и соглашение об определении местоположения земельных долей;

- заключать и подписывать соглашения о разделе земельного участка;

- производить выдел земельного участка в счет земельной доли в праве общей собственности на земельный участок;

- извещать через средства массовой информации и иным способом участников долевой собственности о намерении выдела земельного участка в счет земельной доли; о согласовании границ и проведении собрания участников долевой собственности, подавать и подписывать возражения на извещения о выделе других собственников земельного участка;

- участвовать в общих собраниях участников общей долевой собственности на земельный участок с правом голоса;

- подавать заявления и быть моим представителем в согласительной комиссии по разрешению споров о местоположении земельного участка, выделяемого в счет земельной доли, и размере компенсации за него;

- представлять, подписывать и получать документы, необходимые для межевания земельного участка в межевых организациях;

- подавать заявки и документы о постановке на государственный кадастровый учет и -получать кадастровый паспорт земельного участка в территориальном отделе по г. Тихорецку и Тихорецкому району Управления Роснедвижимости по Краснодарскому краю;

- получать дубликаты свидетельств на наследство и иных документов у нотариусов гор. Тихорецка; дубликаты любых документов и справки в ЗАГСЕ гор. Тихорецка и Тихорецкого района; любые документы в городском и районном архивах;

г.Тихо-

ВАЖНО

-рецик

- получать выписки из ЕГРН;
- представлять документы на государственную регистрацию права собственности, права общей долевой собственности на земельный участок, внесение изменений в Единый государственный реестр недвижимости, регистрацию договора аренды земельного участка, в том числе при расторжении (прекращении) договора аренды, регистрацию соглашения о расторжении (прекращении) договора аренды, регистрацию соглашения об определении долей в праве общей долевой собственности на земельный участок и соглашений об определении местоположения земельных долей, регистрацию соглашения о разделе земельного участка, с правом подачи всех видов заявлений, предусмотренных нормативными документами по государственной регистрации прав на недвижимое имущество и сделок с ним, в т.ч. на регистрацию права, регистрацию договоров, приостановление и возобновление государственной регистрации, выдачу документов для исправления технических ошибок, выдачу свидетельства о государственной регистрации взамен утраченного, возврате документов без государственной регистрации, возврате 50% уплаченного регистрационного сбора в связи с возвратом документов или излишне уплаченного регистрационного сбора;
- получать соответствующие свидетельства о государственной регистрации права, уведомление об отказе в государственной регистрации, зарегистрированные экземпляры документов; -вести дела во всех административных и судебных учреждениях со всеми правами, предоставленными законом истцу, ответчику, третьему лицу, в том числе с правом подписи на исковом и ином заявлении в суд, с правом подачи и подписания искового и иного заявления или ходатайства в суд, с правом полного или частичного отказа от исковых требований, признания или изменения исковых требований, заключения мировых соглашений на условиях по своему усмотрению, получения решений суда, с правом регистрации решения суда, обжалования решений, определений и постановлений суда. Получения исполнительных документов и предъявления их ко взысканию, а также получения присужденного имущества или денег;
- подписывать соглашения об определении долей в праве общей собственности на земельный участок и определении местоположения земельных долей, -быть моим представителем во всех учреждениях, предприятиях и организациях любых организационно-правовых форм, в том числе нотариальной конторе, получать справки и иные документы, дубликаты, подавать различные заявления, расписываться за меня и выполнять все прочие действия, связанные с выполнением настоящих поручений.

Доверенность выдана сроком на ТРИ ГОДА, с правом передачи другим лицам полномочий, предоставленных настоящей доверенностью.

Неуказание в данной доверенности какой-либо организации либо указание измененных наименований каких-либо организаций не является основанием для непринятия этими организациями данной доверенности в отношении вопросов, указанных в ней.

Текст доверенности прочитан нотариусом вслух, ст.ст. 1, 10, 185-189 ГК РФ разъяснены. Согласно ст. 188 ГК РФ прекращение доверенности наступает при смерти гражданина, выдавшего доверенность, признания его недееспособным, ограниченно недееспособным или безвестно отсутствующим. Текст доверенности составлен нотариусом на основании предоставленной мной нотариусу информации, записан нотариусом с моих слов, оглашен нотариусом мне вслух, прочитан мной до его подписании в присутствии нотариуса и соответствует моему волеизъявлению. Я беру на себя ответственность за достоверность и полноту представленной нотариусу информации относительно персональных данных моего представителя, предмета совершаемой мной доверенности, в том числе объема полномочий. В случае включения в текст доверенности информации отличной от действительной, все негативные последствия я беру на себя.

Доверенность мной прочитана, смысл, значение, юридические последствия документа мне понятны и соответствуют моим намерениям.

доверитель

Бережнева Светлана Борисовна

Российская Федерация

Город Тихорецк Краснодарского края

Девятого июля две тысячи двадцатого года

Настоящая доверенность удостоверена мной, Булгаковой Екатериной Владимировной, нотариусом Тихорецкого нотариального округа Краснодарского края.

Содержание доверенности соответствует волеизъявлению лица, выдавшего доверенность. Доверенность подписана в моем присутствии.

Личность подписавшего доверенность установлена, его дееспособность проверена.

Зарегистрировано в реестре: № 23/280-н/23-2020-4-194.

Взыскано государственной пошлины (по тарифу): 500 руб. 00 коп.

Уплачено за оказание услуг правового и технического характера: 1650 руб. 00 коп.

Е.В.Булгакова



Е.В.Булгакова

23 ДА 09966844

Город Тихорецк Краснодарского края, пятнадцатого апреля две тысячи двадцатого года.

Я, гр. Белик Виктор Викторович, 29 августа 1977 года рождения, место рождения: пос. Газырь Выселковского р-на Краснодарского края, гражданство: Россия, пол: мужской, паспорт 03 00 966070, выданный УВД г. Тихорецка и Тихорецкого района Краснодарского края 12 июля 2001 года, код подразделения 232-024, проживающий по адресу: Россия, Краснодарский край, Тихорецкий район, г. Тихорецк, ул. Новая, д. 13, действуя добросовестно и разумно, настоящей доверенностью уполномочиваю

гр. Кулигина Юрия Витальевича, 20 сентября 1958 года рождения, место рождения: ст. Фастовецкая Тихорецкого р-на Краснодарского края, гражданство: Россия, пол: мужской, паспорт 03 05 212256, выданный Управлением Внутренних Дел города Тихорецка и Тихорецкого района Краснодарского края 24 декабря 2003 года, код подразделения 232-024, проживающего по адресу: Россия, Краснодарский край, г. Тихорецк, ул. Гоголя, д. 73, кв. 38,

Управлять и распоряжаться принадлежащей мне долей в размере 20205/843420 в праве общей долевой собственности на земельный участок сельскохозяйственного назначения, с кадастровым номером 23:32:0601000:59, находящийся по адресу: Российская Федерация, Краснодарский край, Тихорецкий район, сельский округ Алексеевский, северо-западнее п. Овощной, между СКЖД и г. Тихорецк, северо-западнее п. Пригородного на север, без права продажи, с правом заключения договоров аренды, сроком и на иных условиях по его усмотрению

Для чего предоставляю:

- быть моим представителем в Управлении Федеральной службы государственной регистрации, кадастра и картографии по Краснодарскому краю, Управлении Росреестра по Краснодарскому краю, в территориальном отделе по городу Тихорецку и Тихорецкому району Управления Федерального агентства кадастра объектов недвижимости по Краснодарскому краю (Роснедвижимость), ФГБУ «Федеральная кадастровая палата по Краснодарскому краю» и во всех иных государственных, муниципальных, частных и общественных учреждениях и организациях, во взаимоотношениях с органами государственной власти и управлениях различных уровней;

- заключать и подписывать от моего имени договоры аренды, в том числе и в отношении земельного участка, выделенного в счет указанной земельной доли, на любой срок, определяя условия этих сделок по своему усмотрению, в том числе суммы и сроки, производить расчеты по заключенным сделкам, с правом получения денег, заключать дополнительные соглашения к договорам с правом выдела в натуре, голосования на общих собраниях; подписания протоколов и соглашений;

- заключать и подписывать от моего имени соглашения о расторжении договоров аренды, подавать и подписывать заявления о расторжении договора аренды; соглашение и заявление о прекращении договора аренды и записи о прекращении договора аренды по окончании срока действия в государственном регистрационном органе;

- с правом подписания и направления уведомлений, заявлений арендатору о прекращении (расторжении) договора аренды или о его не пролонгации;

- заключать соглашения об определении долей в границах земельного участка и соглашение об определении местоположения земельных долей;

- заключать и подписывать соглашения о разделе земельного участка;

- производить выдел земельного участка в счет земельной доли в праве общей собственности на земельный участок;

- извещать через средства массовой информации и иным способом участников долевой собственности о намерении выдела земельного участка в счет земельной доли; о согласовании границ и проведении собрания участников долевой собственности, подавать и подписывать возражения на извещения о выделе других собственников земельного участка;

- участвовать в общих собраниях участников общей долевой собственности на земельный участок с правом голоса;

- подавать заявления и быть моим представителем в согласительной комиссии по разрешению споров о местоположении земельного участка, выделяемого в счет земельной доли, и размере компенсации за него;

- представлять, подписывать и получать документы, необходимые для межевания земельного участка в межевых организациях;

- подавать заявки и документы о постановке на государственный кадастровый учет и -получать кадастровый паспорт земельного участка в территориальном отделе по г. Тихорецку и Тихорецкому району Управления Роснедвижимости по Краснодарскому краю;

- получать дубликаты свидетельств на наследство и иных документов у нотариусов гор. Тихорецка; дубликаты любых документов и справки в ЗАГСЕ гор. Тихорецка и Тихорецкого района; любые документы в городском и районном архивах;

- получать выписки из ЕГРН;

г.Тихо-

-рецк

-представлять документы на государственную регистрацию права собственности, права общей долевой собственности на земельный участок, внесение изменений в Единый государственный реестр прав, регистрацию договора аренды земельного участка, в том числе при множественности лиц на стороне арендодателей, регистрацию соглашения о расторжении (прекращении) договора аренды, и подписания для этого заявлений, соглашений об определении долей в праве общей долевой собственности на земельный участок и соглашений об определении местоположения земельных долей, соглашения о разделе земельного участка, с правом подачи всех видов заявлений, предусмотренных нормативными документами по государственной регистрации прав на недвижимое имущество и сделок с ним, в т.ч. на регистрацию права, регистрацию договоров, приостановление и возобновление государственной регистрации, выдачу документов для исправления технических ошибок, выдачу свидетельства о государственной регистрации взамен утраченного, возврате документов без регистрации, возврате 50% уплаченного регистрационного сбора в связи с возвратом документов или излишне уплаченного регистрационного сбора;

-получать соответствующие свидетельства о государственной регистрации права, уведомление об отказе в государственной регистрации, зарегистрированные экземпляры документов; -вести дела во всех административных и судебных учреждениях со всеми правами, предоставленными законом истцу, ответчику, третьему лицу, в том числе с правом подписи на искомом и ином заявлении в суд, с правом подачи и подписания искового и иного заявления или ходатайства в суд, с правом полного или частичного отказа от исковых требований, признания или изменения исковых требований, заключения мировых соглашений на условиях по своему усмотрению, получения решений суда, с правом регистрации решения суда, обжалования решений, определений и постановлений суда. Получения исполнительных документов и предъявления их ко взысканию, а также получения присужденного имущества или денег;

-подписывать соглашения об определении долей в праве общей собственности на земельный участок и определении местоположения земельных долей, -быть моим представителем во всех учреждениях, предприятиях и организациях любых организационно-правовых форм, в том числе нотариальной конторе, получать справки и иные документы, дубликаты, подавать различные заявления, расписываться за меня и выполнять все прочие действия, связанные с выполнением настоящих поручений.

Доверенность выдана сроком на ТРИ ГОДА, с правом передачи другим лицам полномочий, предоставленных настоящей доверенностью.

Неуказание в данной доверенности какой-либо организации либо указание измененных наименований каких-либо организаций не является основанием для непринятия этими организациями данной доверенности в отношении вопросов, указанных в ней.

Текст доверенности прочитан нотариусом вслух, ст.ст. 1, 10, 185-189 ГК РФ разъяснены. Согласно ст. 188 ГК РФ прекращение доверенности наступает при смерти гражданина, выдавшего доверенность, признания его недееспособным, ограниченно недееспособным или безвестно отсутствующим. Текст доверенности составлен нотариусом на основании представленной мной нотариусу информации, записан нотариусом с моих слов, оглашен нотариусом мне вслух, прочитан мной до его подписания в присутствии нотариуса и соответствует моему волеизъявлению. Я беру на себя ответственность за достоверность и полноту представленной нотариусу информации относительно персональных данных моего представителя, предмета совершаемой мной доверенности, в том числе объема полномочий. В случае включения в текст доверенности информации отличной от действительной, все негативные последствия я беру на себя.

Доверенность мной прочитана, смысл, значение, юридические последствия документа мне понятны и соответствуют моим намерениям.

доверитель

Белик Виктор Викторович

Российская Федерация

Город Тихорецк Краснодарского края

Пятнадцатого апреля две тысячи двадцатого года

Настоящая доверенность удостоверена мной, Булгаковой Екатериной Владимировной, нотариусом Тихорецкого нотариального округа Краснодарского края.

Содержание доверенности соответствует волеизъявлению лица, выдавшего доверенность.

Доверенность подписана в моем присутствии.


Личность подписавшего доверенность установлена, его дееспособность проверена.

Зарегистрировано в реестре: № 23/280-н/23-2020-1-763.

Взыскано государственной пошлины (по тарифу): 500 руб. 00 коп.

Уплачено за оказание услуг правового и технического характера: 1650 руб. 00 коп.

Е.В.Булгакова



Выписка из Единого государственного реестра недвижимости об основных характеристиках и зарегистрированных правах на объект недвижимости
Сведения об основных характеристиках объекта недвижимости

На основании запроса от 27.02.2020, поступившего на рассмотрение 28.02.2020, сообщаем, что согласно записям Единого государственного реестра недвижимости:

Земельный участок	
(вид объекта недвижимости)	
Лист № <u>Раздела 1</u>	Всего листов раздела <u>1</u> : _____
28.02.2020 № 23/191/002/2020-563	Всего разделов: _____
Кадастровый номер:	23:32:0601000:59 (единое землепользование)
Номер кадастрового квартала:	23:32:0601000
Дата присвоения кадастрового номера:	24.10.2005
Ранее присвоенный государственный учетный номер:	данные отсутствуют
Адрес:	установлено относительно ориентира, расположенного в границах участка. Почтовый адрес ориентира: Краснодарский край, Тихорецкий район, сельский округ Алексеевский, северо-западнее п. Овощной, между СКЖД и г. Тихорецк, северо-западнее п. Пригородного на север
Площадь:	4087151 кв. м
Кадастровая стоимость, руб.:	41893297.75
Кадастровые номера расположенных в пределах земельного участка объектов недвижимости:	23:00:0000000:1116, 23:32:0601007:1413, 23:00:0000000:1248, 23:00:0000000:1278
Категория земель:	Земли сельскохозяйственного назначения
Виды разрешенного использования:	Для сельскохозяйственного использования
Статус записи об объекте недвижимости:	Сведения об объекте недвижимости имеют статус "актуальные, ранее учтенные"
Особые отметки:	Граница земельного участка не установлена в соответствии с требованиями земельного законодательства. Посредством данного земельного участка обеспечен доступ к земельному участку (земельным участкам) с кадастровым номером (кадастровыми номерами) 23:32:0601000:424, 23:32:0000000:1106. Состав земельного участка: 23:32:0601000:382; 23:32:0601000:447; 23:32:0601000:66; 23:32:0601000:60; 23:32:0601000:384; 23:32:0601000:442; 23:32:0601000:383; 23:32:0601000:64; 23:32:0601000:63; 23:32:0601000:65; 23:32:0601000:381; 23:32:0601000:446; 23:32:0601000:62; 23:32:0601000:61; 23:32:0601000:380;
Получатель выписки:	Василенко Руслан Васильевич

Инженер 1 категории	(подпись)	Е. А. Зенкова	(инициалы, фамилия)
---------------------	-----------	---------------	---------------------

Сформирована выписка из программного комплекса «Единый кадастр документов» в Тихорецком районе, Краснодарский край, г. Тихорецк ул. Энгельса. 76 д/е



Зенкова

Земельный участок

Лист № <u>2</u> Раздела <u>2</u>	(вид объекта недвижимости)	
Всего листов раздела <u>2</u> : _____	Всего разделов: _____	Всего листов выписки: _____
28.02.2020 № 23/191/002/2020-563		
Кадастровый номер:		23:32:0601000:59 (единое землепользование)

1. Правообладатель (правообладатели):	1.1. Белик Виктор Викторович
2. Вид, номер и дата государственной регистрации права:	2.1. общая долевая собственность: 20205/843420, 23-23-14/024/2014-686, 18.07.2014 г.
3. Документы-основания:	3.1. сведения не предоставляются
Ограничение прав и обременение объекта недвижимости:	
4.1.1.	вид: Зарегистрировано
	дата государственной регистрации: 18.07.2012
	номер государственной регистрации: 23-23-14/053/2012-031
	срок, на который установлено ограничение прав и обременение объекта: Срок не определен
	лицо, в пользу которого установлено ограничение прав и обременение объекта: Российская Федерация
	основание государственной регистрации: Кадастровая выписка о земельном участке №2343/12/12-443313 от 18.07.2012 г. Орган выдачи: Федеральное бюджетное учреждение "Кадастровая палата" по Краснодарскому краю.
4.1.2.	вид: Арест
	дата государственной регистрации: 13.03.2019
	номер государственной регистрации: 23:32:0601000:59-23/014/2019-77
	срок, на который установлено ограничение прав и обременение объекта: Срок не определен
	лицо, в пользу которого установлено ограничение прав и обременение объекта:
	основание государственной регистрации: Выписка из постановления судебного пристава-исполнителя Корчановой Д.С. о запрете рег. действий №107084420/2366 от 25.02.2019 г.

Инженер 1 категории	(подпись)	Е.А.Зенкова	(инициалы, фамилия)
---------------------	-----------	-------------	---------------------

М.П.

Земельный участок			
(вид объекта недвижимости)			
Лист №	Раздела 2	Всего листов раздела 2 :	Всего разделов: _____
28.02.2020 № 23/191/002/2020-563		Всего листов выписки: _____	
Кадастровый номер:		23:32:0601000:59 (единое землепользование)	

4.1.3.	вид:	запрет на совершение регистрационных действий
	дата государственной регистрации:	14.06.2019
	номер государственной регистрации:	23:32:0601000:59-23/014/2019-78
	срок, на который установлено ограничение прав и обременение объекта:	Срок не определен
	лицо, в пользу которого установлено ограничение прав и обременение объекта:	
основание государственной регистрации:		Выписка судебного пристава-исполнителя Денисовой А.А. о запрете на совершение действий по регистрации №113504567/2366 от 11.06.2019 г.
4.1.4.	вид:	запрет на совершение регистрационных действий
	дата государственной регистрации:	17.07.2019
	номер государственной регистрации:	23:32:0601000:59-23/014/2019-79
	срок, на который установлено ограничение прав и обременение объекта:	Срок не определен
	лицо, в пользу которого установлено ограничение прав и обременение объекта:	
основание государственной регистрации:		Выписка судебного пристава-исполнителя Газарян Е.Я. о запрете на совершение действий по регистрации №115341392/2366 от 06.07.2019 г.
4.1.5.	вид:	Арест
	дата государственной регистрации:	24.09.2019
	номер государственной регистрации:	23:32:0601000:59-23/014/2019-82
	срок, на который установлено ограничение прав и обременение объекта:	Срок не определен
	лицо, в пользу которого установлено ограничение прав и обременение объекта:	
основание государственной регистрации:		Выписка из постановления судебного пристава-исполнителя Шкодиновой А.Ю. о запрете на совершение действий по регистрации №115902867/2366 от 17.07.2019 г.

Инженер I категории		Е.А.Зенкова
<small>(полное наименование должности)</small>	<small>(подпись)</small>	<small>(инициалы, фамилия)</small>

М.П.

Земельный участок			
(вид объекта недвижимости)			
Лист № ____	Раздела <u>2</u>	Всего листов раздела <u>2</u> : ____	Всего разделов: ____
28.02.2020 № 23/191/002/2020-563		Всего листов выписки: ____	
Кадастровый номер:		23:32:0601000:59 (единое землепользование)	

4.1.6.	вид:	Арест
	дата государственной регистрации:	18.10.2019
	номер государственной регистрации:	23:32:0601000:59-23/014/2019-85
	срок, на который установлено ограничение прав и обременение объекта:	Срок не определен
	лицо, в пользу которого установлено ограничение прав и обременение объекта:	
основание государственной регистрации:		Выписка из постановления судебного пристава-исполнителя Корчановой Д.С. о запрете рег. действий №122469484/2366 от 20.09.2019 г.
1. Правообладатель (правообладатели):		1.2. Скулыбердина Татьяна Герасимовна
2. Вид, номер и дата государственной регистрации права:		2.2. общая долевая собственность: 30290/5320191, 23-23/014-23/014/801/2015-588, 25.02.2015 г.
3. Документы-основания:		3.2. сведения не предоставляются
4. Ограничение прав и обременение объекта недвижимости:		не зарегистрировано
1. Правообладатель (правообладатели):		1.3. Захарова Ольга Андреевна
2. Вид, номер и дата государственной регистрации права:		2.3. общая долевая собственность: 3029/843420, 23-23/014-23/014/801/2015-6572/1, 20.07.2015 г.
3. Документы-основания:		3.3. сведения не предоставляются
4. Ограничение прав и обременение объекта недвижимости:		не зарегистрировано

Инженер 1 категории		Е.А.Зенкова
<small>(полное наименование должности)</small>	<small>(подпись)</small>	<small>(инициалы, фамилия)</small>

М.П.

Земельный участок			
(вид объекта недвижимости)			
Лист №	Раздела 2	Всего листов раздела 2:	Всего разделов: _____
28.02.2020 № 23/191/002/2020-563		Всего листов выписки: _____	
Кадастровый номер:		23:32:0601000:59 (единое землепользование)	

1. Правообладатель (правообладатели):	1.8.	Гончарова Валентина Яковлевна
2. Вид, номер и дата государственной регистрации права:	2.8.	общая долевая собственность: 4490/5292135, 23-23/014-23/014/801/2016-2921/1, 28.03.2016 г.
3. Документы-основания:	3.8.	сведения не предоставляются
4. Ограничение прав и обременение объекта недвижимости:		не зарегистрировано
1. Правообладатель (правообладатели):	1.9.	Кнышова Наталья Сергеевна
2. Вид, номер и дата государственной регистрации права:	2.9.	общая долевая собственность: 4490/5292135, 23-23/014-23/014/801/2016-2913/1, 28.03.2016 г.
3. Документы-основания:	3.9.	сведения не предоставляются
4. Ограничение прав и обременение объекта недвижимости:		не зарегистрировано
1. Правообладатель (правообладатели):	1.10.	Турлакова Татьяна Алексеевна
2. Вид, номер и дата государственной регистрации права:	2.10.	общая долевая собственность: 4490/5292135, 23-23/014-23/014/801/2016-2915/1, 28.03.2016 г.
3. Документы-основания:	3.10.	сведения не предоставляются
4. Ограничение прав и обременение объекта недвижимости:		не зарегистрировано
1. Правообладатель (правообладатели):	1.11.	Худеева Александра Ивановна
2. Вид, номер и дата государственной регистрации права:	2.11.	общая долевая собственность: 4490/5292135, 23-23/014-23/014/801/2016-2917/1, 28.03.2016 г.
3. Документы-основания:	3.11.	сведения не предоставляются
4. Ограничение прав и обременение объекта недвижимости:		не зарегистрировано

Инженер 1 категории		Е.А.Зенкова
(полное наименование должности)	(подпись)	(инициалы, фамилия)

М.П.

Земельный участок

Лист № _____	Раздела <u>2</u>	(вид объекта недвижимости)	
Всего листов раздела <u>2</u> : _____		Всего разделов: _____	Всего листов выписки: _____
28.02.2020 № 23/191/002/2020-563			
Кадастровый номер: _____		23:32:0601000:59 (единое землепользование)	

1. Правообладатель (правообладатели):	1.4. Торопова Нина Федоровна	
2. Вид, номер и дата государственной регистрации права:	2.4. общая долевая собственность: 4490/5292135, 23-23/014-23/014/801/2016-2916/1, 28.03.2016 г.	
3. Документы-основания:	3.4. сведения не предоставляются	
4. Ограничение прав и обременение объекта недвижимости:	не зарегистрировано	
1. Правообладатель (правообладатели):	1.5. Сивак Виктор Михайлович	
2. Вид, номер и дата государственной регистрации права:	2.5. общая долевая собственность: 8980/5292135, 23-23/014-23/014/801/2016-2918/1, 28.03.2016 г.	
3. Документы-основания:	3.5. сведения не предоставляются	
4. Ограничение прав и обременение объекта недвижимости:	не зарегистрировано	
1. Правообладатель (правообладатели):	1.6. Горохова Мария Алексеевна	
2. Вид, номер и дата государственной регистрации права:	2.6. общая долевая собственность: 4490/5292135, 23-23/014-23/014/801/2016-2919/1, 28.03.2016 г.	
3. Документы-основания:	3.6. сведения не предоставляются	
4. Ограничение прав и обременение объекта недвижимости:	не зарегистрировано	
1. Правообладатель (правообладатели):	1.7. Петренко Надежда Владимировна	
2. Вид, номер и дата государственной регистрации права:	2.7. общая долевая собственность: 4490/5292135, 23-23/014-23/014/801/2016-2911/1, 28.03.2016 г.	
3. Документы-основания:	3.7. сведения не предоставляются	
4. Ограничение прав и обременение объекта недвижимости:	не зарегистрировано	
Инженер I категории		Е.А.Зенкова
<small>(полное наименование должности)</small>	<small>(подпись)</small>	<small>(инициалы фамилия)</small>

М.П.

Земельный участок		(вид объекта недвижимости)		Всего листов выписки: ____	
Лист №	Раздела <u>2</u>	Всего листов раздела <u>2</u> :	____	Всего разделов:	____
28.02.2020 № 23/191/002/2020-563			23:32:0601000:59 (единое землепользование)		
Кадастровый номер:					

1. Правообладатель (правообладатели):	1.16.	Грудина Зоя Алексеевна
2. Вид, номер и дата государственной регистрации права:	2.16.	общая долевая собственность: 4490/5292135, 23-23/014-23/014/802/2016-1845/1, 14.09.2016 г.
3. Документы-основания:	3.16.	сведения не предоставляются
4. Ограничение прав и обременение объекта недвижимости:		не зарегистрировано
1. Правообладатель (правообладатели):	1.17.	Бездомникова Зоя Александровна
2. Вид, номер и дата государственной регистрации права:	2.17.	общая долевая собственность: 4490/5292135, 23-23/014-23/014/802/2016-1852/1, 14.09.2016 г.
3. Документы-основания:	3.17.	сведения не предоставляются
4. Ограничение прав и обременение объекта недвижимости:		не зарегистрировано
1. Правообладатель (правообладатели):	1.18.	Закурдаев Петр Федорович
2. Вид, номер и дата государственной регистрации права:	2.18.	общая долевая собственность: 4490/5292135, 23-23/014-23/014/802/2016-3076/1, 06.10.2016 г.
3. Документы-основания:	3.18.	сведения не предоставляются
4. Ограничение прав и обременение объекта недвижимости:		не зарегистрировано
1. Правообладатель (правообладатели):	1.19.	Сивак Надежда Владимировна
2. Вид, номер и дата государственной регистрации права:	2.19.	общая долевая собственность: 4490/5292135, 23-23/014-23/014/802/2016-3848/1, 26.10.2016 г.
3. Документы-основания:	3.19.	сведения не предоставляются
4. Ограничение прав и обременение объекта недвижимости:		не зарегистрировано

Инженер 1 категории	(подпись)	Е. А. Зенкова	(инициалы, фамилия)
---------------------	-----------	---------------	---------------------

М.П.

Земельный участок			
(вид объекта недвижимости)			
Лист №	Раздела 2	Всего листов раздела 2 :	Всего разделов: _____
28.02.2020 № 23/191/002/2020-563		Всего листов выписки: _____	
Кадастровый номер:		23:32:0601000:59 (единое землепользование)	

1. Правообладатель (правообладатели):	1.12.	Ковалюскас Евгений Рычардасович
2. Вид, номер и дата государственной регистрации права:	2.12.	общая долевая собственность: 4490/5292135, 23-23/014-23/014/801/2016-2910/1, 29.03.2016 г.
3. Документы-основания:	3.12.	сведения не предоставляются
4. Ограничение прав и обременение объекта недвижимости:		не зарегистрировано
1. Правообладатель (правообладатели):	1.13.	Ганжа Светлана Васильевна
2. Вид, номер и дата государственной регистрации права:	2.13.	общая долевая собственность: 8980/5292135, 23-23/014-23/014/801/2016-2909/1, 29.03.2016 г.
3. Документы-основания:	3.13.	сведения не предоставляются
4. Ограничение прав и обременение объекта недвижимости:		не зарегистрировано
1. Правообладатель (правообладатели):	1.14.	Галуза Мария Григорьевна
2. Вид, номер и дата государственной регистрации права:	2.14.	общая долевая собственность: 4490/5292135, 23-23/014-23/014/801/2016-6349/1, 06.06.2016 г.
3. Документы-основания:	3.14.	сведения не предоставляются
4. Ограничение прав и обременение объекта недвижимости:		не зарегистрировано
1. Правообладатель (правообладатели):	1.15.	Лузан Людмила Яковлевна
2. Вид, номер и дата государственной регистрации права:	2.15.	общая долевая собственность: 4490/5292135, 23-23/014-23/014/802/2016-179/1, 10.08.2016 г.
3. Документы-основания:	3.15.	сведения не предоставляются
4. Ограничение прав и обременение объекта недвижимости:		не зарегистрировано

Инженер 1 категории		Е. А. Зенкова
(полное наименование должности)	(подпись)	(инициалы, фамилия)

М.П.

Земельный участок		(вид объекта недвижимости)	
Лист № ____ Раздела <u>2</u>	Всего листов раздела <u>2</u> : ____	Всего разделов: ____	Всего листов выписки: ____
28.02.2020 № 23/191/002/2020-563			
Кадастровый номер:		23:32:0601000:59 (единое землепользование)	
1. Правообладатель (правообладатели):	1.24.	Худеев Василий Северьянович	
2. Вид, номер и дата государственной регистрации права:	2.24.	общая долевая собственность: 4490/5292135, 23-23/014-23/014/802/2016-5031/1, 10.11.2016 г.	
3. Документы-основания:	3.24.	сведения не предоставляются	
4. Ограничение прав и обременение объекта недвижимости:	не зарегистрировано		
1. Правообладатель (правообладатели):	1.25.	Петренко Александр Николаевич	
2. Вид, номер и дата государственной регистрации права:	2.25.	общая долевая собственность: 4490/5292135, 23-23/014-23/014/802/2016-4991/1, 14.11.2016 г.	
3. Документы-основания:	3.25.	сведения не предоставляются	
4. Ограничение прав и обременение объекта недвижимости:	не зарегистрировано		
1. Правообладатель (правообладатели):	1.26.	Петренко Лидия Викторовна	
2. Вид, номер и дата государственной регистрации права:	2.26.	общая долевая собственность: 4490/5292135, 23-23/014-23/014/802/2016-4990/1, 14.11.2016 г.	
3. Документы-основания:	3.26.	сведения не предоставляются	
4. Ограничение прав и обременение объекта недвижимости:	не зарегистрировано		
1. Правообладатель (правообладатели):	1.27.	Петренко Александр Николаевич	
2. Вид, номер и дата государственной регистрации права:	2.27.	общая долевая собственность: 4490/5292135, 23-23/014-23/014/802/2016-5103/1, 16.11.2016 г.	
3. Документы-основания:	3.27.	сведения не предоставляются	
4. Ограничение прав и обременение объекта недвижимости:	не зарегистрировано		
Инженер I категории		Е.А.Зенкова	
(полное наименование должности)	(подпись)	(инициалы, фамилия)	

М.П.

Земельный участок			
<small>(вид объекта недвижимости)</small>			
Лист № _____	Раздела 2	Всего листов раздела 2 : _____	Всего разделов: _____
28.02.2020 № 23/191/002/2020-563		Всего листов выписки: _____	
Кадастровый номер:		23:32:0601000:59 (единое землепользование)	

1. Правообладатель (правообладатели):	1.20.	Гайко Сергей Владимирович
2. Вид, номер и дата государственной регистрации права:	2.20.	общая долевая собственность: 4490/5292135, 23-23/014-23/014/802/2016-3835/1, 27.10.2016 г.
3. Документы-основания:	3.20.	сведения не предоставляются
4. Ограничение прав и обременение объекта недвижимости:		не зарегистрировано
1. Правообладатель (правообладатели):	1.21.	Толокнова Ирина Ивановна
2. Вид, номер и дата государственной регистрации права:	2.21.	общая долевая собственность: 4490/5292135, 23-23/014-23/014/802/2016-4418/1, 03.11.2016 г.
3. Документы-основания:	3.21.	сведения не предоставляются
4. Ограничение прав и обременение объекта недвижимости:		не зарегистрировано
1. Правообладатель (правообладатели):	1.22.	Толокнов Валентин Александрович
2. Вид, номер и дата государственной регистрации права:	2.22.	общая долевая собственность: 4490/5292135, 23-23/014-23/014/802/2016-4600/1, 07.11.2016 г.
3. Документы-основания:	3.22.	сведения не предоставляются
4. Ограничение прав и обременение объекта недвижимости:		не зарегистрировано
1. Правообладатель (правообладатели):	1.23.	Карпачев Максим Викторович
2. Вид, номер и дата государственной регистрации права:	2.23.	общая долевая собственность: 4490/5292135, 23-23/014-23/014/802/2016-4610/1, 07.11.2016 г.
3. Документы-основания:	3.23.	сведения не предоставляются
4. Ограничение прав и обременение объекта недвижимости:		не зарегистрировано

Инженер 1 категории		Е.А.Зенкова
<small>(полное наименование должности)</small>	<small>(подпись)</small>	<small>(инициалы, фамилия)</small>

М.П.

Земельный участок			
(вид объекта недвижимости)			
Лист №	Раздела <u>2</u>	Всего листов раздела <u>2</u> : _____	Всего разделов: _____
28.02.2020 № 23/191/002/2020-563		Всего листов выписки: _____	
Кадастровый номер:		23:32:0601000:59 (единое землепользование)	

1. Правообладатель (правообладатели):	1.28.	Лещенко Константин Анатольевич
2. Вид, номер и дата государственной регистрации права:	2.28.	общая долевая собственность: 4490/5292135, 23-23/014-23/014/802/2016-7621/1, 13.12.2016 г.
3. Документы-основания:	3.28.	сведения не предоставляются
4. Ограничение прав и обременение объекта недвижимости:		не зарегистрировано
1. Правообладатель (правообладатели):	1.29.	Лещенко Алла Никитична
2. Вид, номер и дата государственной регистрации права:	2.29.	общая долевая собственность: 4490/5292135, 23-23/014-23/014/802/2016-7619/1, 13.12.2016 г.
3. Документы-основания:	3.29.	сведения не предоставляются
4. Ограничение прав и обременение объекта недвижимости:		не зарегистрировано
1. Правообладатель (правообладатели):	1.30.	Чепурная Надежда Константиновна
2. Вид, номер и дата государственной регистрации права:	2.30.	общая долевая собственность: 2245/5292135, 23-23/014-23/014/802/2016-7349/1, 14.12.2016 г.
3. Документы-основания:	3.30.	сведения не предоставляются
4. Ограничение прав и обременение объекта недвижимости:		не зарегистрировано
1. Правообладатель (правообладатели):	1.31.	Мальцев Владимир Владимирович
2. Вид, номер и дата государственной регистрации права:	2.31.	общая долевая собственность: 4490/5292135, 23-23/014-23/014/802/2016-8750/1, 22.12.2016 г.
3. Документы-основания:	3.31.	сведения не предоставляются
4. Ограничение прав и обременение объекта недвижимости:		не зарегистрировано

Инженер I категории		Е.А.Зенкова
(подпись)	(подпись)	(инициалы, фамилия)

М.П.

Земельный участок			
<small>(вид объекта недвижимости)</small>			
Лист №	Раздела 2	Всего листов раздела 2:	Всего разделов:
28.02.2020	№ 23/191/002/2020-563		
Кадастровый номер:		23:32:0601000:59 (единое землепользование)	

1. Правообладатель (правообладатели):	1.32.	Мальцев Павел Владимирович
2. Вид, номер и дата государственной регистрации права:	2.32.	общая долевая собственность: 4490/5292135, 23-23/014-23/014/802/2016-8749/1, 22.12.2016 г.
3. Документы-основания:	3.32.	сведения не предоставляются
4. Ограничение прав и обременение объекта недвижимости:		не зарегистрировано
1. Правообладатель (правообладатели):	1.33.	Титаренко Сергей Петрович
2. Вид, номер и дата государственной регистрации права:	2.33.	общая долевая собственность: 8980/52921350, 23-23/014-23/014/802/2016-8725/1, 24.12.2016 г.
3. Документы-основания:	3.33.	сведения не предоставляются
4. Ограничение прав и обременение объекта недвижимости:		не зарегистрировано
1. Правообладатель (правообладатели):	1.34.	Мальцев Юрий Владимирович
2. Вид, номер и дата государственной регистрации права:	2.34.	общая долевая собственность: 4490/5292135, 23-23/014-23/014/802/2016-8751/1, 30.12.2016 г.
3. Документы-основания:	3.34.	сведения не предоставляются
4. Ограничение прав и обременение объекта недвижимости:		не зарегистрировано
1. Правообладатель (правообладатели):	1.35.	Леценко Андрей Константинович
2. Вид, номер и дата государственной регистрации права:	2.35.	общая долевая собственность: 2245/5292135, 23:32:0601000:59-23/014/2017-2, 09.02.2017 г.
3. Документы-основания:	3.35.	сведения не предоставляются
4. Ограничение прав и обременение объекта недвижимости:		не зарегистрировано

Инженер 1 категории		Е.А.Зенкова
<small>(полное наименование должности)</small>	<small>(подпись)</small>	<small>(инициалы, фамилия)</small>

М.П.

28 февраля 2020

12.52.15

Земельный участок

Лист № <u> </u> Раздела <u>2</u>	(вид объекта недвижимости)	
Всего листов раздела <u>2</u> : <u> </u>	Всего разделов: <u> </u>	Всего листов выписки: <u> </u>
28.02.2020 № 23/191/002/2020-563		
Кадастровый номер:	23:32:0601000:59 (единое землепользование)	

1. Правообладатель (правообладатели):	1.36. Общество с ограниченной ответственностью "Золотой колосок", ИНН 2354008258
2. Вид, номер и дата государственной регистрации права:	2.36. общая долевая собственность: 157150/5292135, 23:32:0601000:59-23/014/2017-48, 12.07.2017 г.
3. Документы-основания:	3.36. сведения не предоставляются
4. Ограничение прав и обременение объекта недвижимости:	не зарегистрировано
1. Правообладатель (правообладатели):	1.37. Общество с ограниченной ответственностью "Золотой колосок", ИНН 2354008258
2. Вид, номер и дата государственной регистрации права:	2.37. общая долевая собственность: 4490/5292135, 23:32:0601000:59-23/029/2017-50, 17.07.2017 г.
3. Документы-основания:	3.37. сведения не предоставляются
4. Ограничение прав и обременение объекта недвижимости:	не зарегистрировано
1. Правообладатель (правообладатели):	1.38. Корушко Борис Сергеевич
2. Вид, номер и дата государственной регистрации права:	2.38. общая долевая собственность: 4490/5292135, 23:32:0601000:59-23/014/2017-67, 17.11.2017 г.
3. Документы-основания:	3.38. сведения не предоставляются
4. Ограничение прав и обременение объекта недвижимости:	не зарегистрировано
1. Правообладатель (правообладатели):	1.39. Общество с ограниченной ответственностью "Золотой колосок", ИНН 2354008258
2. Вид, номер и дата государственной регистрации права:	2.39. общая долевая собственность: 8980/5292135, 23:32:0601000:59-23/014/2017-69, 12.12.2017 г.
3. Документы-основания:	3.39. сведения не предоставляются
4. Ограничение прав и обременение объекта недвижимости:	не зарегистрировано

Инженер I категории		Е.А.Зенкова
<small>(подпись)</small>	<small>(подпись)</small>	<small>(инициалы, фамилия)</small>

М.П.

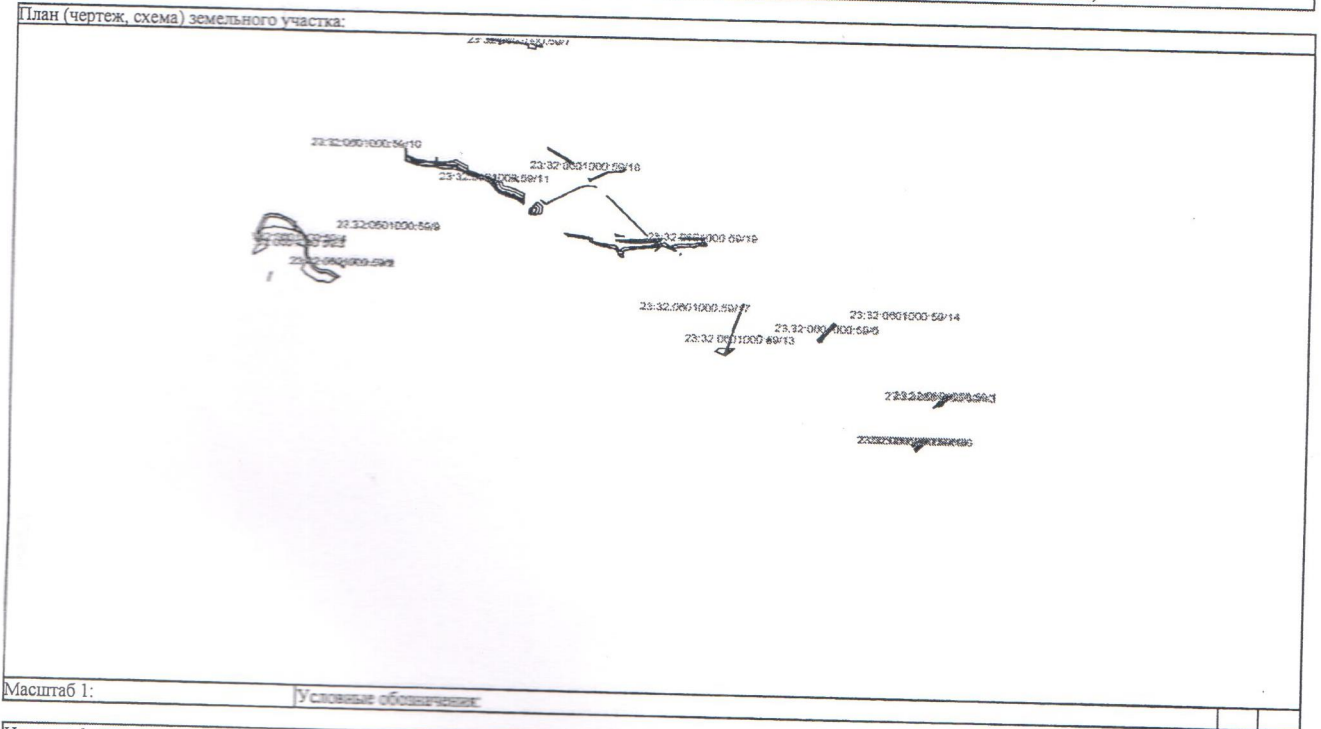
Земельный участок			
(вид объекта недвижимости)			
Лист №	Раздела 2	Всего листов раздела 2: _____	Всего разделов: _____
28.02.2020	№ 23/191/002/2020-563		Всего листов выписки: _____
Кадастровый номер:		23:32:0601000:59 (единое землепользование)	

1. Правообладатель (правообладатели):	1.40.	Кондратенко Александр Александрович
2. Вид, номер и дата государственной регистрации права:	2.40.	общая долевая собственность: 4490/5292135, 23:32:0601000:59-23/014/2018-74, 16.07.2018 г.
3. Документы-основания:	3.40.	сведения не предоставляются
4. Ограничение прав и обременение объекта недвижимости:		не зарегистрировано
1. Правообладатель (правообладатели):	1.41.	Кондратенко Дмитрий Александрович
2. Вид, номер и дата государственной регистрации права:	2.41.	общая долевая собственность: 4490/5292135, 23:32:0601000:59-23/014/2018-76, 16.07.2018 г.
3. Документы-основания:	3.41.	сведения не предоставляются
4. Ограничение прав и обременение объекта недвижимости:		не зарегистрировано
1. Правообладатель (правообладатели):	1.42.	Берендеева Светлана Борисовна
2. Вид, номер и дата государственной регистрации права:	2.42.	общая долевая собственность: 24800/5320191, 23:32:0601000:59-23/014/2019-81, 28.08.2019 г.
3. Документы-основания:	3.42.	сведения не предоставляются
4. Ограничение прав и обременение объекта недвижимости:		не зарегистрировано
5. Сведения о наличии решения об изъятии объекта недвижимости для государственных и муниципальных нужд:		данные отсутствуют
6. Сведения об осуществлении государственной регистрации прав без необходимого в силу закона согласия третьего лица, органа:		данные отсутствуют

Инженер I категории		Е.А.Зенкова
(полное наименование должности)	(подпись)	(инициалы, фамилия)


М.П.

Земельный участок			
<small>(вид объекта недвижимости)</small>			
Лист № <u> </u> Раздела <u>3</u>	Всего листов раздела <u>3</u> :	Всего разделов: <u> </u>	Всего листов выписки: <u> </u>
28.02.2020 № 23/191/002/2020-563			
Кадастровый номер:		23:32:0601000:59 (единое землепользование)	



Инженер I категории	Е.А.Зенкова
<small>(полное наименование должности)</small>	<small>(подпись)</small>
	<small>(инициалы, фамилия)</small>

Сведения получены из программного комплекса приема и выдачи документов (ПК ПВД) в филиале ГАУ КК «МФЦ КК» в Тихорецком районе, Краснодарский край, г. Тихорецк, ул. Энгельса, 76 д/е



Зенкова

Уполномоченное должностное лицо государственной администрации
Алексеевского сельского поселения Тихорецкого района

г. М. Раудей

